

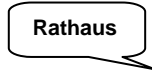


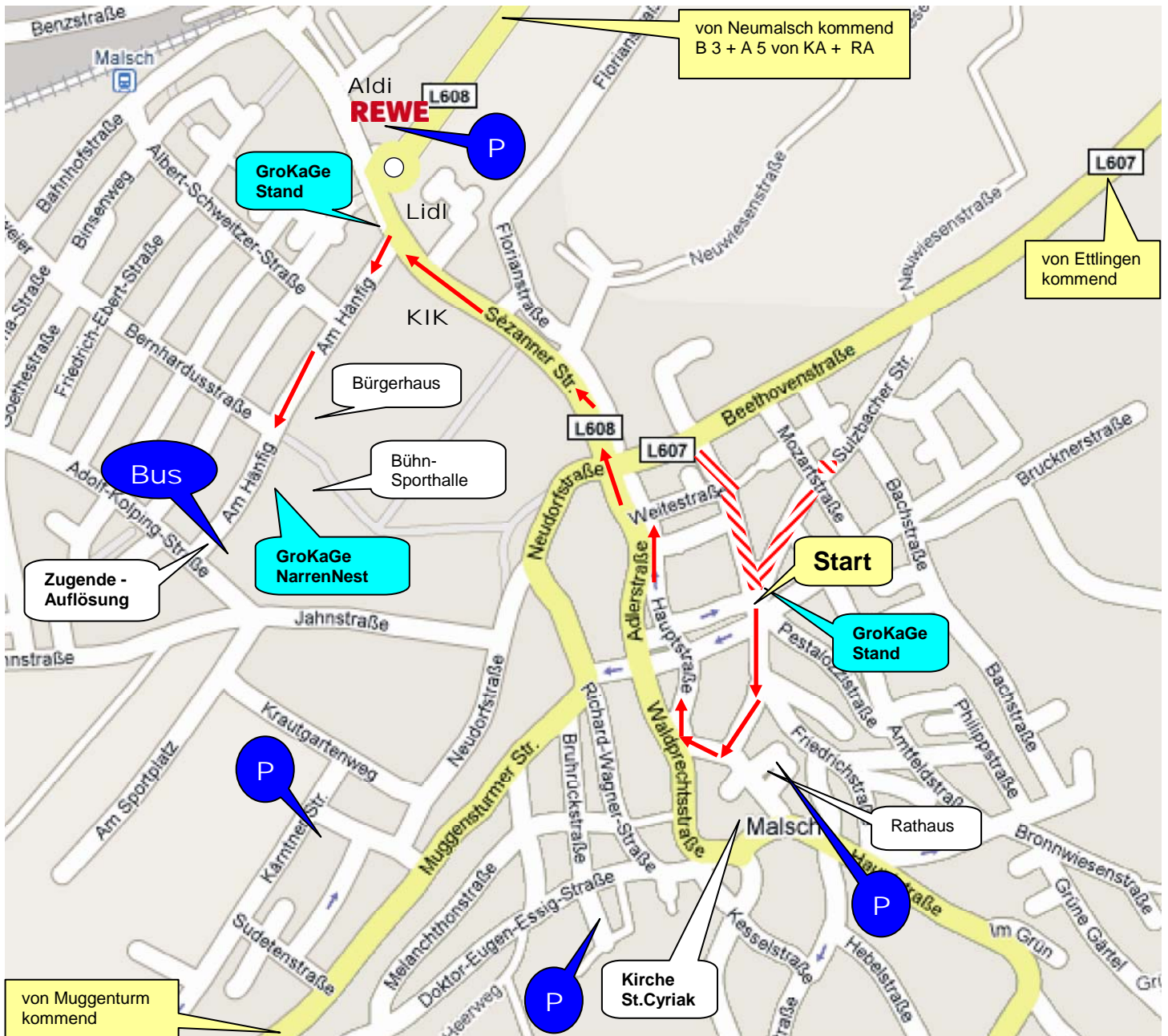
Karte von Malsch mit den wichtigsten Informationen zum Umzug am 8. Februar 2009

 Aufstellungsstraßen
Friedrichstraße
Sulzbacherstraße
Bachstraße

 Zugstrecke
Friedrichstraße (ab Gasthaus Deutscher Kaiser)
Lindenstraße, Hauptstraße, Adlerstraße
Sézanner Straße, Am Hänfig

 Parkplätze

 Rathaus Gebäude + interessante Standorte



Auswärtigen Gästen, mit KFZ, empfehlen wir über die Bundesstraße B3 nach Malsch zu kommen! Es ist der kürzeste und einfachste Weg zu den Parkplätzen.

Nach dem Umzug „Ramba Zamba“ am NarrenNest, Vereinsheim der GroKaGe. Für die richtige Stimmung zur Geburtstags - Party sorgen all die teilnehmenden Musikformationen! Bringt einfach gute Laune mit und Zeit bis zum Abend. Für den Rest sorgen wir. * Darauf, ein dreifach „Malsch Helau“